


МИНИСТЕРСТВО СЕЛЬСКОГО ХОЗЯЙСТВА РОССИЙСКОЙ ФЕДЕРАЦИИ

Федеральное государственное бюджетное образовательное учреждение
высшего образования
«Алтайский государственный аграрный университет»

СОГЛАСОВАНО

Руководитель направления подготовки


подпись

Л.М. Татаринцев

И.О. Фамилия

« 15 » сент

2015 г.

УТВЕРЖДАЮ

Проректор по научной работе


подпись

Г.Г. Морковкин

И.О. Фамилия

« 25 » сент

2015 г.



ФОНД ОЦЕНОЧНЫХ СРЕДСТВ
(текущего оценивания, промежуточной аттестации)

Направление подготовки **05.06.01 – Науки о Земле**

Научная специальность
25.00.26 – Землеустройство, кадастр и мониторинг земель

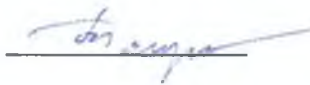
Дисциплина
СОВРЕМЕННЫЕ ВОПРОСЫ ТЕРРИТОРИАЛЬНОГО ПЛАНИРОВАНИЯ

Квалификация выпускника
исследователь, преподаватель-исследователь

Барнаул 2015

Рассмотрен на заседании кафедры, протокол № 1 от 18 сент 2015 г.

Зав. кафедрой
д.б.н., профессор



Л.М. Татаринцев

Одобрена на заседании методической комиссии факультета природообу-
стройства, протокол № 2 от «25» 09 2015 г.

Председатель методической комиссии
к.с-х.н., доцент



А.В. Бойко

Составитель:
д.с-х.н., профессор
ученая степень, должность



подпись

В.Л. Татаринцев
И.О. Фамилия

Общие вопросы к зачёту (3)

1. Понятие о территориальном планировании.
2. Цель и задачи территориального планирования.
3. Состав документов территориального планирования.
4. Понятие о документах территориального планирования Российской Федерации.
5. Понятие о документах территориального планирования субъектов Российской Федерации.
6. Понятие о документах территориального планирования муниципальных образований.
7. Основания для подготовки документов территориального планирования.
8. Утверждение документов территориального планирования.
9. Доступ к утвержденным документам территориального планирования Российской Федерации.
10. Общее содержание документов территориального планирования Российской Федерации.
11. Понятие и содержание схемы территориального планирования.
12. Области применения и использования схем территориального планирования.
13. Что содержат материалы по обоснованию схем территориального планирования Российской Федерации в текстовой форме?
14. Что отображают материалы по обоснованию схем территориального планирования Российской Федерации в виде карт?
15. Состав и порядок подготовки проектов схем территориального планирования Российской Федерации.
16. Порядок и сроки согласования проекта схемы территориального планирования Российской Федерации.
17. Краткое содержание документов территориального планирования субъектов Российской Федерации.
18. Области применения схем территориального планирования субъектов Российской Федерации.
19. Содержание материалов по обоснованию схем территориального планирования субъектов Российской Федерации в текстовой форме.
20. Составные части карт, включаемые в состав материалов по обоснованию схемы территориального планирования субъекта Российской Федерации.
21. Подготовка и порядок утверждения схем территориального планирования субъектов Российской Федерации.
22. Порядок внесения изменений в схемы территориального планирования субъектов Российской Федерации.
23. Порядок согласования проекта схемы территориального планирования субъекта Российской Федерации.
24. Перечень документов территориального планирования муниципальных образований.
25. Состав и порядок подготовки документов территориального планирования муниципальных образований.
26. Порядок согласования проектов документов территориального планирования муниципальных образований.
27. Элементы схемы территориального планирования муниципального района.
28. Что включает в себя Положение о территориальном планировании, содержащееся в схеме территориального планирования муниципального района?
29. Содержание текстовых материалов по обоснованию схемы территориального планирования муниципального района.
30. Содержание материалов по обоснованию схемы территориального планирования муниципального района в виде карт.
31. Подготовка и утверждение схемы территориального планирования муниципального района.
32. Кто вправе вносить изменения в схему территориального планирования муниципального района.
33. Особенности согласования проекта схемы территориального планирования муниципального района.
34. Порядок и сроки согласования проекта схемы территориального планирования муниципального района.
35. Составные части генерального плана поселения и генерального плана городского округа.
36. Что включает в себя Положение о территориальном планировании, содержащееся в генеральном плане.
37. Картматериалы, прилагаемые к генеральному плану поселения и генеральному плану городского округа, их содержание.

38. Подготовка и утверждение генерального плана поселения, генерального плана городского округа.
39. Согласование проекта генерального плана до его утверждения.
40. На каком основании и кто вправе вносить изменения в генеральный план поселения и городского округа.
41. Особенности согласования проекта генерального плана поселения, проекта генерального плана городского округа.
42. Реализация документов территориального планирования.
43. Публичные слушания по проектам генеральных планов поселений, генеральных планов городских округов.
44. Пути реализации документов территориального планирования.
45. Реализация схемы территориального планирования РФ
46. Реализация схемы территориального планирования субъекта РФ.
47. Реализация схемы территориального планирования муниципального района.
48. Реализация генерального плана поселения, генерального плана городского округа.

Зачетные билеты
Министерство сельского хозяйства Российской Федерации
*Федеральное государственное бюджетное образовательное учреждение
высшего образования*
Алтайский государственный аграрный университет

**Кафедра землеустройства земельного
и городского кадастра**
Дисциплина Современные вопросы
территориального планирования
Направление подготовки Науки о Земле

УТВЕРЖДАЮ

Зав. кафедрой

 Л.М. Татаринцев

«15» сент 2015 г.

ЭКЗАМЕНАЦИОННЫЙ БИЛЕТ №1

1. Понятие о территориальном планировании.
2. Области применения и использования схем территориального планирования.

Профессор

 В.Л. Татаринцев

Министерство сельского хозяйства Российской Федерации
*Федеральное государственное бюджетное образовательное учреждение
высшего образования*
Алтайский государственный аграрный университет

**Кафедра землеустройства земельного
и городского кадастра**
Дисциплина Современные вопросы
территориального планирования
Направление подготовки Науки о Земле

УТВЕРЖДАЮ

Зав. кафедрой

 Л.М. Татаринцев

«15» сент 2015 г.

ЭКЗАМЕНАЦИОННЫЙ БИЛЕТ №2

1. Понятие о документах территориального планирования муниципальных образований.
2. Состав и порядок подготовки проектов схем территориального планирования Российской Федерации.

Профессор

 В.Л. Татаринцев

Министерство сельского хозяйства Российской Федерации
*Федеральное государственное бюджетное образовательное учреждение
высшего образования*
Алтайский государственный аграрный университет

**Кафедра землеустройства земельного
и городского кадастра**
Дисциплина Современные вопросы
территориального планирования
Направление подготовки Науки о Земле

УТВЕРЖДАЮ

Зав. кафедрой

 Л.М. Татаринцев

«15» сент 2015 г.

ЭКЗАМЕНАЦИОННЫЙ БИЛЕТ №3

1. Утверждение документов территориального планирования.
2. Краткое содержание документов территориального планирования субъектов Российской Федерации.

Профессор



В.Л. Татаринцев

Министерство сельского хозяйства Российской Федерации
*Федеральное государственное бюджетное образовательное учреждение
высшего образования*
Алтайский государственный аграрный университет

**Кафедра землеустройства земельного
и городского кадастра**
Дисциплина Современные вопросы
территориального планирования
Направление подготовки Науки о Земле

УТВЕРЖДАЮ

Зав. кафедрой

 Л.М. Татаринцев

«15» сент 2015 г.

ЭКЗАМЕНАЦИОННЫЙ БИЛЕТ №4

1. Понятие о документах территориального планирования Российской Федерации.
2. Содержание материалов по обоснованию схем территориального планирования субъектов Российской Федерации в текстовой форме.

Профессор



В.Л. Татаринцев

Министерство сельского хозяйства Российской Федерации
*Федеральное государственное бюджетное образовательное учреждение
высшего образования*
Алтайский государственный аграрный университет

**Кафедра землеустройства земельного
и городского кадастра**
Дисциплина Современные вопросы
территориального планирования
Направление подготовки Науки о Земле

УТВЕРЖДАЮ

Зав. кафедрой

 Л.М. Татаринцев

«10» сент 2015 г.

ЭКЗАМЕНАЦИОННЫЙ БИЛЕТ №5

1. Понятие и содержание схемы территориального планирования.
2. Подготовка и утверждение генерального плана поселения, генерального плана городского округа

Профессор

 В.Л. Татаринцев

Министерство сельского хозяйства Российской Федерации
*Федеральное государственное бюджетное образовательное учреждение
высшего образования*
Алтайский государственный аграрный университет

**Кафедра землеустройства земельного
и городского кадастра**
Дисциплина Современные вопросы
территориального планирования
Направление подготовки Науки о Земле

УТВЕРЖДАЮ

Зав. кафедрой

 Л.М. Татаринцев

«15» сент 2015 г.

ЭКЗАМЕНАЦИОННЫЙ БИЛЕТ №6

1. Порядок и сроки согласования проекта схемы территориального планирования Российской Федерации.
2. Реализация схемы территориального планирования муниципального района.

Профессор

 В.Л. Татаринцев

Министерство сельского хозяйства Российской Федерации
*Федеральное государственное бюджетное образовательное учреждение
высшего образования*
Алтайский государственный аграрный университет

Кафедра землеустройства земельного
и городского кадастра
Дисциплина Современные вопросы
территориального планирования
Направление подготовки Науки о Земле

УТВЕРЖДАЮ

Зав. кафедрой

 Л.М. Татаринцев

«15» сент 2015 г.

ЭКЗАМЕНАЦИОННЫЙ БИЛЕТ №7

1. Что отображают материалы по обоснованию схем территориального планирования Российской Федерации в виде карт?
2. Кто вправе вносить изменения в схему территориального планирования муниципального района.

Профессор

 В.Л. Татаринцев

Министерство сельского хозяйства Российской Федерации
*Федеральное государственное бюджетное образовательное учреждение
высшего образования*
Алтайский государственный аграрный университет

Кафедра землеустройства земельного
и городского кадастра
Дисциплина Современные вопросы
территориального планирования
Направление подготовки Науки о Земле

УТВЕРЖДАЮ

Зав. кафедрой

 Л.М. Татаринцев

«15» сент 2015 г.

ЭКЗАМЕНАЦИОННЫЙ БИЛЕТ №8

1. Доступ к утвержденным документам территориального планирования Российской Федерации.
2. Порядок согласования проектов документов территориального планирования муниципальных образований.

Профессор

 В.Л. Татаринцев

Министерство сельского хозяйства Российской Федерации
*Федеральное государственное бюджетное образовательное учреждение
высшего образования
Алтайский государственный аграрный университет*

Кафедра землеустройства земельного
и городского кадастра
Дисциплина Современные вопросы
территориального планирования
Направление подготовки Науки о Земле

УТВЕРЖДАЮ
Зав. кафедрой


Л.М. Татаринцев
«15» сент 2015 г.

ЭКЗАМЕНАЦИОННЫЙ БИЛЕТ №9

1. Что содержат материалы по обоснованию схем территориального планирования Российской Федерации в текстовой форме?
2. Содержание текстовых материалов по обоснованию схемы территориального планирования муниципального района.


Профессор


В.Л. Татаринцев

Министерство сельского хозяйства Российской Федерации
*Федеральное государственное бюджетное образовательное учреждение
высшего образования
Алтайский государственный аграрный университет*

Кафедра землеустройства земельного
и городского кадастра
Дисциплина Современные вопросы
территориального планирования
Направление подготовки Науки о Земле

УТВЕРЖДАЮ
Зав. кафедрой


Л.М. Татаринцев
«15» сент 2015 г.

ЭКЗАМЕНАЦИОННЫЙ БИЛЕТ №10

1. Составные части карт, включаемые в состав материалов по обоснованию схемы территориального планирования субъекта Российской Федерации.
2. На каком основании и кто вправе вносить изменения в генеральный план поселения и городского округа.

Профессор


В.Л. Татаринцев

Министерство сельского хозяйства Российской Федерации
*Федеральное государственное бюджетное образовательное учреждение
высшего образования
Алтайский государственный аграрный университет*

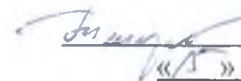
Кафедра землеустройства земельного
и городского кадастра
Дисциплина Современные вопросы
территориального планирования
Направление подготовки Науки о Земле

УТВЕРЖДАЮ

Зав. кафедрой

Л.М. Татаринцев

«15» сент 2015 г.



ЭКЗАМЕНАЦИОННЫЙ БИЛЕТ №11

1. Порядок согласования проекта схемы территориального планирования субъекта Российской Федерации.
2. Пути реализации документов территориального планирования.

Профессор



В.Л. Татаринцев

Министерство сельского хозяйства Российской Федерации
*Федеральное государственное бюджетное образовательное учреждение
высшего образования
Алтайский государственный аграрный университет*

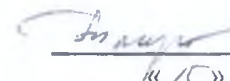
Кафедра землеустройства земельного
и городского кадастра
Дисциплина Современные вопросы
территориального планирования
Направление подготовки Науки о Земле

УТВЕРЖДАЮ

Зав. кафедрой

Л.М. Татаринцев

«15» сент 2015 г.



ЭКЗАМЕНАЦИОННЫЙ БИЛЕТ №12

1. Основания для подготовки документов территориального планирования.
2. Содержание материалов по обоснованию схемы территориального планирования муниципального района в виде карт.

Профессор



В.Л. Татаринцев

Министерство сельского хозяйства Российской Федерации
*Федеральное государственное бюджетное образовательное учреждение
высшего образования*
Алтайский государственный аграрный университет

**Кафедра землеустройства земельного
и городского кадастра**
Дисциплина Современные вопросы
территориального планирования
Направление подготовки Науки о Земле

УТВЕРЖДАЮ

Зав. кафедрой

Л.М. Татаринцев

«15» сент 2015 г.

ЭКЗАМЕНАЦИОННЫЙ БИЛЕТ №13

1. Подготовка и порядок утверждения схем территориального планирования субъектов Российской Федерации.
2. Что включает в себя Положение о территориальном планировании, содержащееся в схеме территориального планирования муниципального района?

Профессор

 В.Л. Татаринцев

Министерство сельского хозяйства Российской Федерации
*Федеральное государственное бюджетное образовательное учреждение
высшего образования*
Алтайский государственный аграрный университет

**Кафедра землеустройства земельного
и городского кадастра**
Дисциплина Современные вопросы
территориального планирования
Направление подготовки Науки о Земле

УТВЕРЖДАЮ

Зав. кафедрой

Л.М. Татаринцев

«15» сент 2015 г.

ЭКЗАМЕНАЦИОННЫЙ БИЛЕТ №14

1. Общее содержание документов территориального планирования Российской Федерации.
2. Публичные слушания по проектам генеральных планов поселений, генеральных планов городских округов.


Профессор

 В.Л. Татаринцев

Министерство сельского хозяйства Российской Федерации
Федеральное государственное бюджетное образовательное учреждение
высшего образования
Алтайский государственный аграрный университет

Кафедра землеустройства земельного
и городского кадастра
Дисциплина Современные вопросы
территориального планирования
Направление подготовки Науки о Земле

УТВЕРЖДАЮ
Зав. кафедрой


Л.М. Татаринцев
« 15 » сент 2015 г.

ЭКЗАМЕНАЦИОННЫЙ БИЛЕТ №15

1. Перечень документов территориального планирования муниципальных образований.
2. Картматериалы, прилагаемые к генеральному плану поселения и генеральному плану городского округа, их содержание.


Профессор


В.Л. Татаринцев

Министерство сельского хозяйства Российской Федерации
Федеральное государственное бюджетное образовательное учреждение
высшего образования
Алтайский государственный аграрный университет

Кафедра землеустройства земельного
и городского кадастра
Дисциплина Современные вопросы
территориального планирования
Направление подготовки Науки о Земле

УТВЕРЖДАЮ
Зав. кафедрой


Л.М. Татаринцев
« 15 » сент 2015 г.

ЭКЗАМЕНАЦИОННЫЙ БИЛЕТ №16

1. Особенности согласования проекта схемы территориального планирования муниципального района.
2. Реализация схемы территориального планирования РФ.

Профессор



В.Л. Татаринцев

Министерство сельского хозяйства Российской Федерации
*Федеральное государственное бюджетное образовательное учреждение
высшего образования
Алтайский государственный аграрный университет*

**Кафедра землеустройства земельного
и городского кадастра**
Дисциплина Современные вопросы
территориального планирования
Направление подготовки Науки о Земле

УТВЕРЖДАЮ
Зав. кафедрой

Л.М. Татаринцев


«15» сент 2015 г.

ЭКЗАМЕНАЦИОННЫЙ БИЛЕТ №17

1. Состав документов территориального планирования.
2. Порядок и сроки согласования проекта схемы территориального планирования муниципального района.

Профессор


 В.Л. Татаринцев

Министерство сельского хозяйства Российской Федерации
*Федеральное государственное бюджетное образовательное учреждение
высшего образования
Алтайский государственный аграрный университет*

**Кафедра землеустройства земельного
и городского кадастра**
Дисциплина Современные вопросы
территориального планирования
Направление подготовки Науки о Земле

УТВЕРЖДАЮ
Зав. кафедрой

Л.М. Татаринцев


«15» сент 2015 г.

ЭКЗАМЕНАЦИОННЫЙ БИЛЕТ №18

1. Составные части генерального плана поселения и генерального плана городского округа.
2. Понятие о документах территориального планирования Российской Федерации.

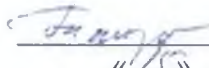
Профессор

 В.Л. Татаринцев

Министерство сельского хозяйства Российской Федерации
*Федеральное государственное бюджетное образовательное учреждение
высшего образования
Алтайский государственный аграрный университет*

**Кафедра землеустройства земельного
и городского кадастра**
Дисциплина Современные вопросы
территориального планирования
Направление подготовки Науки о Земле

УТВЕРЖДАЮ
Зав. кафедрой


Л.М. Татаринцев
«15» сент 2015 г.

ЭКЗАМЕНАЦИОННЫЙ БИЛЕТ №19

1. Цель и задачи территориального планирования.
2. Подготовка и утверждение схемы территориального планирования муниципального района.

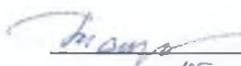
Профессор

 В.Л. Татаринцев

Министерство сельского хозяйства Российской Федерации
*Федеральное государственное бюджетное образовательное учреждение
высшего образования
Алтайский государственный аграрный университет*

**Кафедра землеустройства земельного
и городского кадастра**
Дисциплина Современные вопросы
территориального планирования
Направление подготовки Науки о Земле

УТВЕРЖДАЮ
Зав. кафедрой


Л.М. Татаринцев
«15» сент 2015 г.

ЭКЗАМЕНАЦИОННЫЙ БИЛЕТ №20

1. Области применения схем территориального планирования субъектов Российской Федерации.
2. Что включает в себя Положение о территориальном планировании, содержащееся в генеральном плане.

Профессор

 В.Л. Татаринцев