

МИНИСТЕРСТВО СЕЛЬСКОГО ХОЗЯЙСТВА РОССИЙСКОЙ ФЕДЕРАЦИИ

Федеральное государственное бюджетное образовательное учреждение
высшего образования
«Алтайский государственный аграрный университет»

СОГЛАСОВАНО

Руководитель направления подготовки
Л.М. Татаринцев

« 15 » сентября 2015 г.

УТВЕРЖДАЮ

Проректор по научной работе
Г.Г. Морковкин

« 15 » сентября 2015 г.



ФОНД ОЦЕНОЧНЫХ СРЕДСТВ
(текущего оценивания, промежуточной аттестации)

Направление подготовки **05.06.01 – Науки о Земле**

Научная специальность
25.00.26 – Землеустройство, кадастр и мониторинг земель


Дисциплина
СОВРЕМЕННЫЕ ПРОБЛЕМЫ ЗЕМЛЕУСТРОЙСТВА

Квалификация выпускника
исследователь, преподаватель-исследователь

Барнаул 2015

Рассмотрен на заседании кафедры, протокол № 1 от 15 сент 2015 г.

Зав. кафедрой
д.б.н., профессор



Л.М. Татаринцев

Одобрена на заседании методической комиссии факультета природообустройства,
протокол № 2 от «25» 09 2015 г.

Председатель методической комиссии
к.с.-х.н., доцент



А.В. Бойко

Авторы:
д.б.н., профессор



Л.М. Татаринцев

д.с.-х. н., профессор



В.Л. Татаринцев

Расчетно-графические работы:

- РГР №1. Измерения и вычисления по картам
- РГР №2. Проектирование содержания и оформления картограммы крутизны склонов.
- РГР №3. Составление и оформление фрагмента схемы землеустройства административного района.
- РГР №4. Экологическое обоснование схемы землеустройства.
- РГР №5. Экономическое обоснование устройства севооборотов.
- РГР №6. Техничко-экономическое обоснование рабочего участка.
- РГР №7. Моделирование оптимальной площади К(Ф)Х.

Перечень вопросов к зачёту

1. Задачи землеустройства.
2. Принципы землеустройства.
3. Содержание землеустройства (виды землеустроительных работ).
4. Система государственного управления землеустройством.
5. Обязательность проведения землеустройства.
6. Участники отношений, возникающих при землеустройстве.
7. Государственный контракт. Техническое задание. Календарный план выполнения работ. Протокол согласования о контрактной цене (смете). Договор. Акт сдачи-приемки проектно-изыскательских работ.
8. Контроль за проведением землеустройства и осуществлением землеустроительных мероприятий. Лицензирование проведения землеустроительных работ.
9. Нормативно-правовое обеспечение землеустройства.
10. Способы получения информации о состоянии земель. Различные виды обследований и изысканий.
11. Сделать анализ почвенной карты.
12. Оформить фрагмент картограммы крутизны склонов.
13. Система землеустроительного обеспечения планирования использования и охраны земельных ресурсов на различных административно-территориальных условиях.
14. Схема землеустройства территории субъекта РФ и ее задачи.
15. Схемы землеустройства административных районов и других муниципальных образований. Их задачи.
16. Провести экологическое обследование схемы землеустройства административного района. По материалам формы 22.
17. Провести агроэкологическое зонирование территории административного района.
18. Задачи схем использования и охраны земель.
19. Задачи схем формирования специальных земельных фондов.
20. Разработать фрагмент схемы размещения особо охраняемых природных территорий.
21. Цель и задачи схем по защите земель от деградации, других негативных воздействий.
22. Провести анализ вариантов схем по защите земель от деградации.
23. Землеустроительное проектирование.
24. Проекты межхозяйственного (территориального) землеустройства.
25. Разработать проект установления или упорядочения границ муниципального образования.
26. Составить проект формирования земельного участка для сделок с ним и регистрации прав на объект недвижимости.
27. Составить проект установления границ территории с особым правовым режимом.
28. Цель и задачи межевания объектов землеустройства.
29. Межевой план.
30. Акт согласования местоположения границ.
31. Технический план.
32. Акт обследования.
33. Составить фрагмент карты (плана) объекта землеустройства.
34. Внутрихозяйственное землеустройство. Его цель и задачи.
35. Сделать экономическое и экологическое обследование размещения производственных подразделений и хозяйственных центров.

36. Обосновать размещение элементов инженерного обустройства.
37. Провести обоснование проектируемой организации угодий.
38. Провести эколого-экономическое обоснование организации системы севооборотов.
39. Провести эколого-экономическую оценку устройства территории севооборотов на конкретном примере.
40. Провести эколого-экономическое обоснование устройства территории кормовых угодий.
41. Правила выделения агроэкологически однотипных территорий с целью конструирования устойчивых агросистем в с/х предприятии.
42. Метод агроэкологической группировки с/х культур для картографирования ареалов их размещения.
43. Провести диагностику агроэкологического состояния земель и выявить их пригодность под с/х культуры.
44. Порядок выделения агроэкологически однородных участков для конструирования устойчивых агроценозов.
45. Методологические аспекты формирования агроландшафтов при землеустройстве.
46. Сделать обоснование внутрихозяйственной организации территории с/х предприятий на эколого-ландшафтной основе.
47. Особенности внутрихозяйственного землеустройства К(Ф)Х.
48. Экологическая эффективность проекта ВХЗ.
49. Экономическая эффективность проекта ВХЗ.
50. Социальная эффективность проекта ВХЗ.
51. Оформление и выдача землеустроительных документов.
52. Осуществление проекта.
53. Авторский надзор за осуществлением проекта и землеустроительное обслуживание с/х предприятий.

Министерство сельского хозяйства Российской Федерации
Федеральное государственное бюджетное образовательное учреждение
высшего образования
«Алтайский государственный аграрный университет»

Кафедра землеустройства, земельного
и городского кадастра
Дисциплина «Современные проблемы земле-
устройства» (ЗАЧЁТ)
Направление подготовки (специальность)
25.00.26 - Землеустройство, кадастр и монито-
ринг земель

УТВЕРЖДАЮ

Зав. кафедрой, д.б.н., профессор

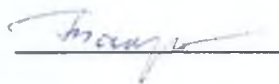
 Л.М. Татаринцев

«15» сент 2015 г.

ЭКЗАМЕНАЦИОННЫЙ БИЛЕТ № 1

1. Задачи землеустройства.
2. Разработать фрагмент схемы размещения особо охраняемых природных тер-риторий.
3. Сделать эколого-экономическое обоснование размещения производственных и хозяйственных центров.

Профессор



Л.М. Татаринцев

Министерство сельского хозяйства Российской Федерации
Федеральное государственное бюджетное образовательное учреждение
высшего образования
«Алтайский государственный аграрный университет»

Кафедра землеустройства, земельного
и городского кадастра
Дисциплина «Современные проблемы земле-
устройства» (ЗАЧЁТ)
Направление подготовки (специальность)
25.00.26 - Землеустройство, кадастр и монито-
ринг земель

УТВЕРЖДАЮ

Зав. кафедрой, д.б.н., профессор

 Л.М. Татаринцев

«15» сент 2015 г.

ЭКЗАМЕНАЦИОННЫЙ БИЛЕТ № 2

1. Принципы землеустройства.
2. Цель и задачи схем по защите земель от деградации, других негативных воз-действий.
3. Обосновать размещение элементов инженерного оборудования.

Профессор



Л.М. Татаринцев

Министерство сельского хозяйства Российской Федерации
Федеральное государственное бюджетное образовательное учреждение
высшего образования
«Алтайский государственный аграрный университет»

Кафедра землеустройства, земельного
и городского кадастра
Дисциплина «Современные проблемы земле-
устройства» (ЗАЧЁТ)
Направление подготовки (специальность)
25.00.26 - Землеустройство, кадастр и монито-
ринг земель

УТВЕРЖДАЮ

Зав. кафедрой, д.б.н., профессор

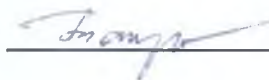
 Л.М. Татаринцев

«15» сент 2015 г.

ЭКЗАМЕНАЦИОННЫЙ БИЛЕТ № 3

1. Содержание землеустройства (виды землеустроительных работ).
2. Провести анализ вариантов схем по защите земель от деградации.
3. Составить фрагмент карты (плана) объекта землеустройства.

Профессор



Л.М. Татаринцев

Министерство сельского хозяйства Российской Федерации
Федеральное государственное бюджетное образовательное учреждение
высшего образования
«Алтайский государственный аграрный университет»

Кафедра землеустройства, земельного
и городского кадастра
Дисциплина «Современные проблемы земле-
устройства» (ЗАЧЁТ)
Направление подготовки (специальность)
25.00.26 - Землеустройство, кадастр и монито-
ринг земель

УТВЕРЖДАЮ

Зав. кафедрой, д.б.н., профессор


 Л.М. Татаринцев

«15» сент 2015 г.

ЭКЗАМЕНАЦИОННЫЙ БИЛЕТ № 4

1. Система государственного управления землеустройством.
2. Землеустроительное проектирование.
3. Провести обоснование проектируемой организации угодий.

Профессор




Л.М. Татаринцев

Министерство сельского хозяйства Российской Федерации
Федеральное государственное бюджетное образовательное учреждение
высшего образования
«Алтайский государственный аграрный университет»

Кафедра землеустройства, земельного
и городского кадастра
Дисциплина «Современные проблемы земле-
устройства» (ЗАЧЁТ)
Направление подготовки (специальность)
25.00.26 - Землеустройство, кадастр и монито-
ринг земель

УТВЕРЖДАЮ

Зав. кафедрой, д.б.н., профессор




Л.М. Татаринцев

«15» сент 2015 г.

ЭКЗАМЕНАЦИОННЫЙ БИЛЕТ № 5

1. Обязательность проведения землеустройства.
2. Проекты межхозяйственного (территориального) землеустройства.
3. Провести эколого-экономическое обоснование организации системы севооб-
оротов.

Профессор



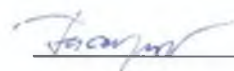
Л.М. Татаринцев

Министерство сельского хозяйства Российской Федерации
Федеральное государственное бюджетное образовательное учреждение
высшего образования
«Алтайский государственный аграрный университет»

Кафедра землеустройства, земельного
и городского кадастра
Дисциплина «Современные проблемы земле-
устройства» (ЗАЧЁТ)
Направление подготовки (специальность)
25.00.26 - Землеустройство, кадастр и монито-
ринг земель

УТВЕРЖДАЮ

Зав. кафедрой, д.б.н., профессор



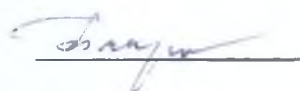
Л.М. Татаринцев

«15» сент 2015 г.

ЭКЗАМЕНАЦИОННЫЙ БИЛЕТ № 6

1. Участники отношений, возникающих при землеустройстве.
2. Разработать проект установления или упорядочения границ муниципального
образования.
3. Провести эколого-экономическую оценку устройства территории севооборо-
тов на конкретном примере.

Профессор



Л.М. Татаринцев

Министерство сельского хозяйства Российской Федерации
Федеральное государственное бюджетное образовательное учреждение
высшего образования
«Алтайский государственный аграрный университет»

Кафедра землеустройства, земельного
и городского кадастра
Дисциплина «Современные проблемы земле-
устройства» (ЗАЧЁТ)
Направление подготовки (специальность)
25.00.26 - Землеустройство, кадастр и монито-
ринг земель

УТВЕРЖДАЮ

Зав. кафедрой, д.б.н., профессор

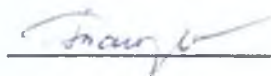
 Л.М. Татаринцев

«15» сент 2015 г.

ЭКЗАМЕНАЦИОННЫЙ БИЛЕТ № 7

1. Государственный контракт. Техническое задание. Календарный план выполнения работ. Протокол соглашения о контрактной цене (смете).
2. Составить проект формирования земельного участка для сделок с ним и регистрации прав на объект недвижимости.
3. Провести эколого-экономическое обоснование устройство территории кормовых угодий.

Профессор



Л.М. Татаринцев

Министерство сельского хозяйства Российской Федерации
Федеральное государственное бюджетное образовательное учреждение
высшего образования
«Алтайский государственный аграрный университет»

Кафедра землеустройства, земельного
и городского кадастра
Дисциплина «Современные проблемы земле-
устройства» (ЗАЧЁТ)
Направление подготовки (специальность)
25.00.26 - Землеустройство, кадастр и монито-
ринг земель

УТВЕРЖДАЮ

Зав. кафедрой, д.б.н., профессор


 Л.М. Татаринцев

«15» сент 2015 г.

ЭКЗАМЕНАЦИОННЫЙ БИЛЕТ № 8

1. Контроль за проведением землеустройства и осуществлением землеустроительных мероприятий. Лицензирование проведения землеустроительных работ.
2. Составить проект установления границ территорий.
3. Правила выделения агроэкологически однотипных территорий с целью конструирования устойчивых агросистем в с/х предприятии.

Профессор



Л.М. Татаринцев

Министерство сельского хозяйства Российской Федерации
Федеральное государственное бюджетное образовательное учреждение
высшего образования
«Алтайский государственный аграрный университет»

Кафедра землеустройства, земельного
и городского кадастра
Дисциплина «Современные проблемы земле-
устройства» (ЗАЧЁТ)
Направление подготовки (специальность)
25.00.26 - Землеустройство, кадастр и монито-
ринг земель

УТВЕРЖДАЮ

Зав. кафедрой, д.б.н., профессор

 Л.М. Татаринцев

«15» сент 2015 г.

ЭКЗАМЕНАЦИОННЫЙ БИЛЕТ № 9

1. Нормативно-правовое обеспечение землеустройства.
2. Цель и задачи межевания объектов землеустройства.
3. Методы агроэкологической группировки с/х культур для картографирования ареалов их размещения.

Профессор



Л.М. Татаринцев

Министерство сельского хозяйства Российской Федерации
Федеральное государственное бюджетное образовательное учреждение
высшего образования
«Алтайский государственный аграрный университет»

Кафедра землеустройства, земельного
и городского кадастра
Дисциплина «Современные проблемы земле-
устройства» (ЗАЧЁТ)
Направление подготовки (специальность)
25.00.26 - Землеустройство, кадастр и монито-
ринг земель

УТВЕРЖДАЮ

Зав. кафедрой, д.б.н., профессор

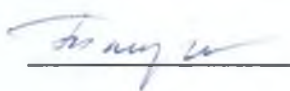
 Л.М. Татаринцев

«15» сент 2014 г.

ЭКЗАМЕНАЦИОННЫЙ БИЛЕТ № 10

1. Способы получения информации о состоянии земель. Различные виды обследо-
ваний и изысканий.
2. Межевой план.
3. Провести диагностику агроэкологического состояния земель и определить их
пригодность под с/х культуры.

Профессор



Л.М. Татаринцев

Министерство сельского хозяйства Российской Федерации
Федеральное государственное бюджетное образовательное учреждение
высшего образования
«Алтайский государственный аграрный университет»

Кафедра землеустройства, земельного
и городского кадастра
Дисциплина «Современные проблемы земле-
устройства» (ЗАЧЁТ)
Направление подготовки (специальность)
25.00.26 - Землеустройство, кадастр и монито-
ринг земель

УТВЕРЖДАЮ

Зав. кафедрой, д.б.н., профессор

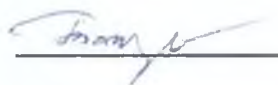
 Л.М. Татаринцев

«15» сент 2015 г.

ЭКЗАМЕНАЦИОННЫЙ БИЛЕТ № 11

1. Сделать анализ почвенной карты.
2. Акт согласования местоположения границ.
3. Порядок выделения агроэкологически однородных участков для конструирования устойчивых агроценозов

Профессор



Л.М. Татаринцев

Министерство сельского хозяйства Российской Федерации
Федеральное государственное бюджетное образовательное учреждение
высшего образования
«Алтайский государственный аграрный университет»

Кафедра землеустройства, земельного
и городского кадастра
Дисциплина «Современные проблемы земле-
устройства» (ЗАЧЁТ)
Направление подготовки (специальность)
25.00.26 - Землеустройство, кадастр и монито-
ринг земель

УТВЕРЖДАЮ

Зав. кафедрой, д.б.н., профессор


 Л.М. Татаринцев

«15» сент 2015 г.

ЭКЗАМЕНАЦИОННЫЙ БИЛЕТ № 12

1. Оформить фрагмент картограммы крутизны склонов.
2. Технический план.
3. Методологические аспекты формирования агроландшафтов при землеустройстве.

Профессор



Л.М. Татаринцев

Министерство сельского хозяйства Российской Федерации
Федеральное государственное бюджетное образовательное учреждение
высшего образования
«Алтайский государственный аграрный университет»

Кафедра землеустройства, земельного
и городского кадастра
Дисциплина «Современные проблемы земле-
устройства» (ЗАЧЁТ)
Направление подготовки (специальность)
25.00.26 - Землеустройство, кадастр и монито-
ринг земель

УТВЕРЖДАЮ

Зав. кафедрой, д.б.н., профессор

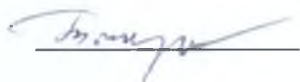
 Л.М. Татаринцев

«15» сент 2015 г.

ЭКЗАМЕНАЦИОННЫЙ БИЛЕТ № 13

1. Система землеустроительного обеспечения планирования использования и охраны земельных ресурсов на различных административно-территориальных уровнях.
2. Акт обследования.
3. Сделать обоснование внутрихозяйственной организации территории с/х предприятий на эколого-ландшафтной основе.

Профессор



Л.М. Татаринцев

Министерство сельского хозяйства Российской Федерации
Федеральное государственное бюджетное образовательное учреждение
высшего профессионального образования
«Алтайский государственный аграрный университет»

Кафедра землеустройства, земельного
и городского кадастра
Дисциплина «Современные проблемы земле-
устройства» (ЗАЧЁТ)
Направление подготовки (специальность)
25.00.26 - Землеустройство, кадастр и монито-
ринг земель

УТВЕРЖДАЮ

Зав. кафедрой, д.б.н., профессор

 Л.М. Татаринцев

«15» сент 2015 г.

ЭКЗАМЕНАЦИОННЫЙ БИЛЕТ № 14

1. Схема землеустройства территории субъекта РФ и ее задачи.
2. Внутрихозяйственное землеустройство, его цель и задачи.
3. Экологическая эффективность проекта ВХЗ.

Профессор



Л.М. Татаринцев

Министерство сельского хозяйства Российской Федерации
Федеральное государственное бюджетное образовательное учреждение
высшего образования
«Алтайский государственный аграрный университет»

Кафедра землеустройства, земельного
и городского кадастра
Дисциплина «Современные проблемы земле-
устройства» (ЗАЧЁТ)
Направление подготовки (специальность)
25.00.26 - Землеустройство, кадастр и монито-
ринг земель

УТВЕРЖДАЮ

Зав. кафедрой, д.б.н., профессор

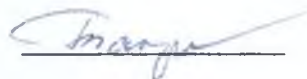
 Л.М. Татаринцев

«15» сент 2015 г.

ЭКЗАМЕНАЦИОННЫЙ БИЛЕТ № 15

1. Схемы землеустройства административных районов и других муниципальных образований, их задачи.
2. Договор на проведение землеустроительных работ. Акт приемки-сдачи проектно-изыскательских работ.
3. Особенности внутрихозяйственного землеустройства К(Ф)Х.

Профессор



Л.М. Татаринцев

Министерство сельского хозяйства Российской Федерации
Федеральное государственное бюджетное образовательное учреждение
высшего образования
«Алтайский государственный аграрный университет»

Кафедра землеустройства, земельного
и городского кадастра
Дисциплина «Современные проблемы земле-
устройства» (ЗАЧЁТ)
Направление подготовки (специальность)
25.00.26 - Землеустройство, кадастр и монито-
ринг земель

УТВЕРЖДАЮ

Зав. кафедрой, д.б.н., профессор

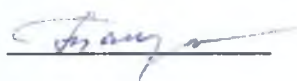
 Л.М. Татаринцев

«15» сент 2015 г.

ЭКЗАМЕНАЦИОННЫЙ БИЛЕТ № 16

1. Провести экологическое обоснование схемы землеустройства административного района. По материалам формы 22.
2. Экономическая эффективность проекта ВХЗ.
3. Авторский надзор за осуществлением проекта и землеустроительное обслуживание с/х предприятий

Профессор



Л.М. Татаринцев

Министерство сельского хозяйства Российской Федерации
Федеральное государственное бюджетное образовательное учреждение
высшего образования
«Алтайский государственный аграрный университет»

Кафедра землеустройства, земельного
и городского кадастра
Дисциплина «Современные проблемы земле-
устройства» (ЗАЧЁТ)
Направление подготовки (специальность)
25.00.26 - Землеустройство, кадастр и монито-
ринг земель

УТВЕРЖДАЮ

Зав. кафедрой, д.б.н., профессор


 Л.М. Татаринцев

«15» сент 2015 г.

ЭКЗАМЕНАЦИОННЫЙ БИЛЕТ № 17

1. Провести агроэкологическое зонирование административного района.
2. Социальная эффективность проекта ВХЗ.
3. Осуществление проекта.

Профессор



Л.М. Татаринцев

Министерство сельского хозяйства Российской Федерации
Федеральное государственное бюджетное образовательное учреждение
высшего образования
«Алтайский государственный аграрный университет»

Кафедра землеустройства, земельного
и городского кадастра
Дисциплина «Современные проблемы земле-
устройства» (ЗАЧЁТ)
Направление подготовки (специальность)
25.00.26 - Землеустройство, кадастр и монито-
ринг земель

УТВЕРЖДАЮ

Зав. кафедрой, д.б.н., профессор


 Л.М. Татаринцев

«15» сент 2015 г.

ЭКЗАМЕНАЦИОННЫЙ БИЛЕТ № 18

1. Задачи схем использования и охраны земель.
2. Оформление и выдача землеустроительных документов. Осуществление про-
ектов.
3. Задачи схем формирования специальных земельных фондов.

Профессор



Л.М. Татаринцев